
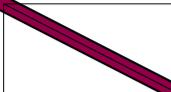












**ПРАВИЛА ЗЕМЛЕПОЛЬЗОВАНИЯ И ЗАСТРОЙКИ МО ВЕСЕННИЙ СЕЛЬСОВЕТ ОРЕНБУРГСКОГО РАЙОНА ОРЕНБУРГСКОЙ ОБЛАСТИ
КАРТА ЗОН С ОСОБЫМИ УСЛОВИЯМИ ИСПОЛЬЗОВАНИЯ ТЕРРИТОРИИ МО ВЕСЕННИЙ СЕЛЬСОВЕТ**







УСЛОВНЫЕ ОБОЗНАЧЕНИЯ:

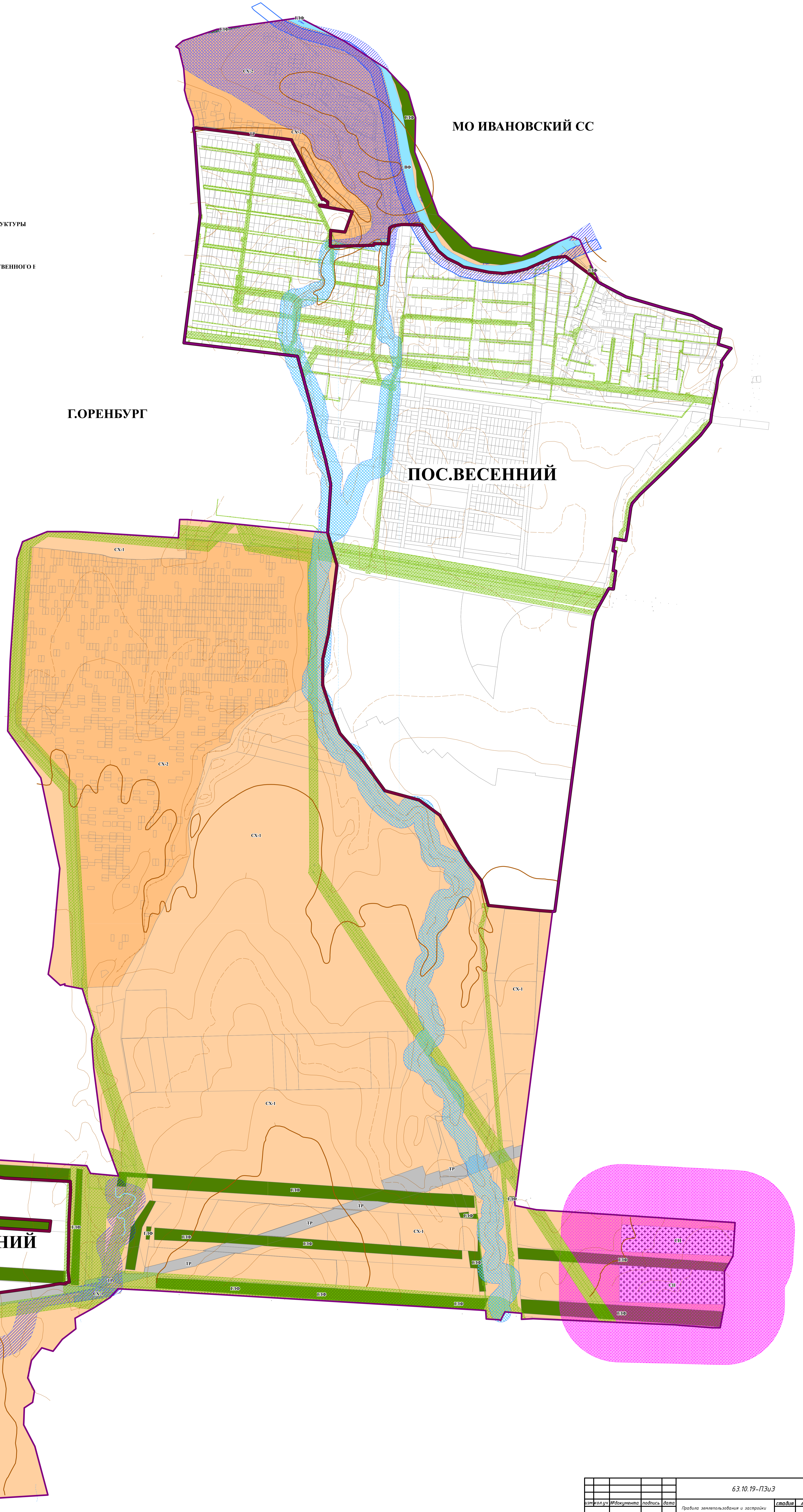
-  ГРАНИЦА МО ВЕСЕННИЙ СЕЛЬСОВЕТ ОРЕНБУРГСКОГО РАЙОНА ОРЕНБУРГСКОЙ ОБЛАСТИ
-  ГРАНИЦА НАСЕЛЕННЫХ ПУНКТОВ МО ВЕСЕННИЙ СЕЛЬСОВЕТ
-  ЗЕМЕЛЬНЫЕ УЧАСТКИ, УЧЕТНЫЕ В ГКН
-  ОБЪЕКТЫ ГИДРОГРАФИИ
-  РЕЛЬЕФ

ТЕРРИТОРИАЛЬНЫЕ ЗОНЫ В ГРАНИЦАХ МО И В ГРАНИЦАХ НАСЕЛЕННЫХ ПУНКТОВ

-  **ПР-1** ПРОИЗВОДСТВЕННЫЕ ЗОНЫ
-  **ИТ** ЗОНА ИНЖЕНЕРНО-ТРАНСПОРТНОЙ ИНФРАСТРУКТУРЫ
-  **СХ-1** ЗОНА СЕЛЬСКОХОЗЯЙСТВЕННЫХ УГОДИЙ
-  **СХ-2** ЗОНА, ЗАНЯТАЯ ОБЪЕКТАМИ СЕЛЬСКОХОЗЯЙСТВЕННОГО (ДАЧНЫХ И САДОВО-ОГОРОДНЫХ) УЧАСТКОВ
-  **СН** ЗОНА КЛАДБИЩ
-  **ВФ** ЗОНА ОБЪЕКТОВ ВОДНОГО ФОНДА
-  **ГЛФ** ГОСУДАРСТВЕННЫЙ ЛЕСНОЙ ФОНД

ЗОНЫ С ОСОБЫМИ УСЛОВИЯМИ ИСПОЛЬЗОВАНИЯ ТЕРРИТОРИИ И ТЕРРИТОРИИ ПОДВЕРЖЕННЫЕ РИСКУ ВОЗНИКНОВЕНИЯ ЧРЕЗВЫЧАЙНЫХ СИТУАЦИЙ:

-  ГРАНИЦА ВОДООХРАНОЙ ЗОНЫ;
-  ПРИБРЕЖНАЯ ПОЛОСА Р.УРАЛ;
-  ЗОНА ЗАТОПЛЕНИЯ ПАВОДКОМ 1% ОБЕСПЕЧЕННОСТИ;
-  ЗОНА ПОДТОПЛЕНИЯ ГРУНТОВЫМИ ВОДАМИ
-  ОХРАННЫЕ ЗОНЫ, УЧЕТНЫЕ В ГКН;
-  САНИТАРНО-ЗАЩИТНЫЕ ЗОНЫ.



				63.10.19-ПЗчЗ		
Изм.	кол.уч.	ИФ.документа	подпись	дата	Лист	Листов
Архит.		Гончарова И.			П	
Проект землепользования и застройки МО Весенний сельсовет Оренбургского района Оренбургской области						
Карта зон с особыми условиями использования территории МО Весенний сельсовет					ИП Сатапов Р.С.	